



VERORDNUNG

Reg. Zl. ST-15/2025 **Bearbeiter/In** Plöckinger, MA **Telefon: 02236/26249**
Durchwahl: 33 **Datum: 15.04.2025**

Betreff:

Der Bürgermeister der Marktgemeinde Hinterbrühl verordnet gemäß § 94d, Z 16 und § 43 Abs. 1a, der Straßenverkehrsordnung 1960, BGBl. Nr. 159/1960, in der derzeit geltenden Fassung zur Durchführung von Grabungsarbeiten in der Hochstraße vor ONR 18, in der Grutschgasse vor ONR 6c-6d und in der Gießhüblerstraße vor ONR 17-19 folgende Verkehrsverbote und –beschränkungen bis zur Beendigung der Arbeiten, jedoch nicht länger als zum 31.05.2025, 17:00 Uhr:

1. „Wartepflicht bei Gegenverkehr“ (§ 52 lit a Z 5 StVO 1960) unmittelbar vor der jeweiligen Einengung für die Fahrtrichtung, deren Fahrstreifen gesperrt ist
2. „Halten und Parken verboten“ mit dem Zusatz „Anfang“ und „Ende“ (§ 52 lit a Z 13b StVO 1960) im Arbeitsbereich mit Angabe des Gültigkeitszeitraumes
3. „Geschwindigkeitsbeschränkung“ (§ 52 lit a Z 10a und § 52 lit a Z 10b nur wenn kein Überholverbot StVO 1960)
⇒ Auf 30 km/h von 25 m vor bis 25 m nach der jeweiligen Arbeitsstelle
4. „Vorgeschriebene Fahrtrichtung“ (§ 52 lit a Z 15 StVO 1960)
⇒ mit dem Zusatz „Fußgänger“ in Richtung zum gegenüberliegenden Straßenrand weisend
⇒ in Richtung 45° schräg nach unten zum freien Fahrstreifen weisend jeweils am Beginn einer Einengung in Fahrtrichtung zu derselben gesehen

Diese Verordnung tritt gemäß § 44a Abs. 3 StVO 1960 mit der Aufstellung der Verkehrszeichen durch den Bauführer/Antragsteller in Kraft.

Für den Bürgermeister:



i.V. GfGR Dr. Hans-Jörg Preiss


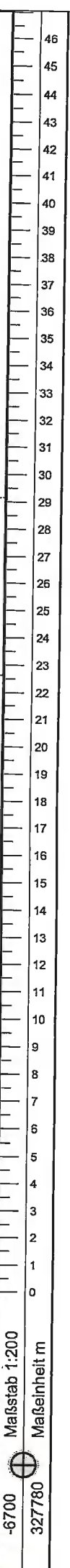
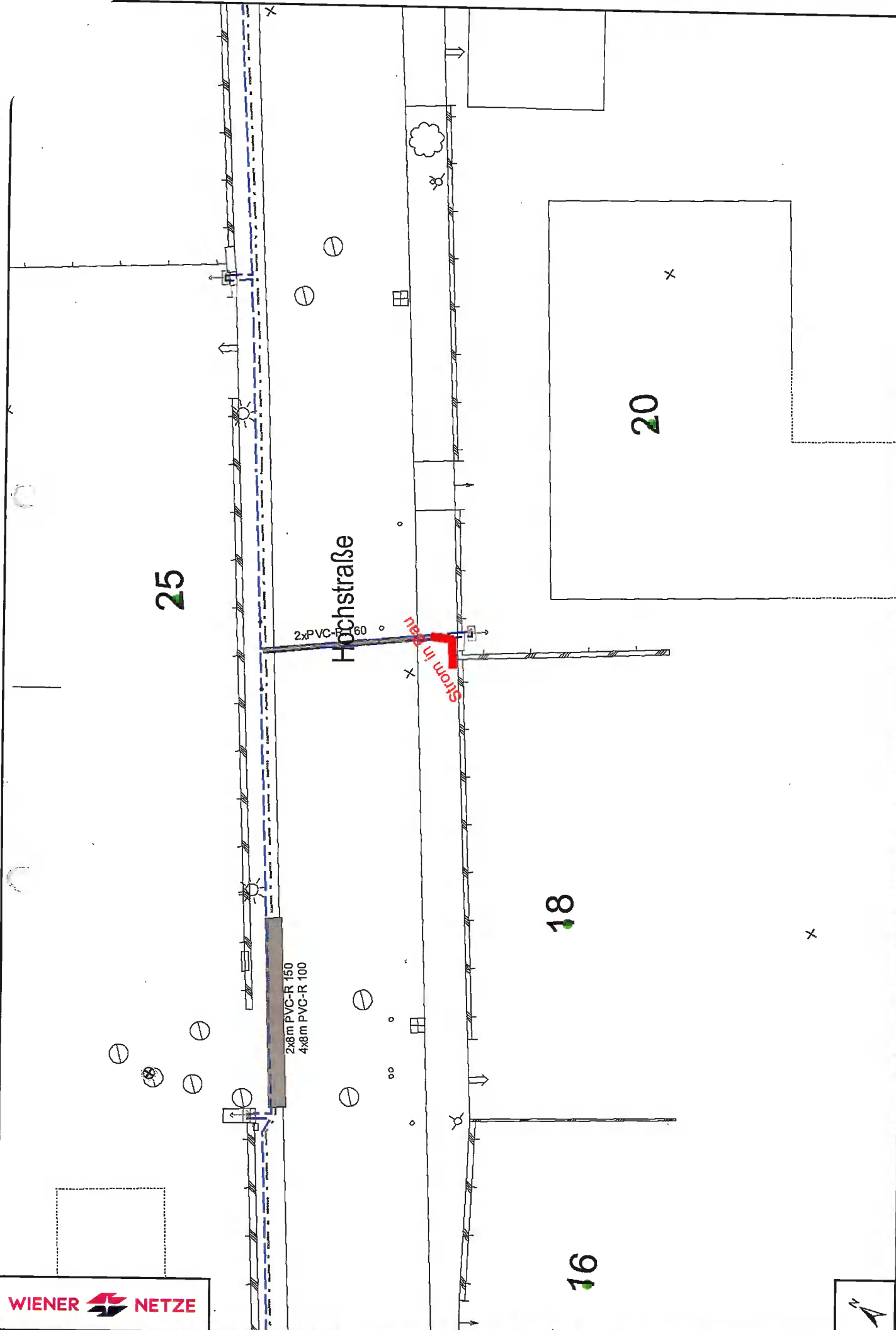
Je eine Durchschrift erhalten:
Polizei Hinterbrühl

angeschlagen am:	16.04.2025
abgenommen am:	01.05.2025
AT Hinterbrühl, Sparbach, Weissenbach	



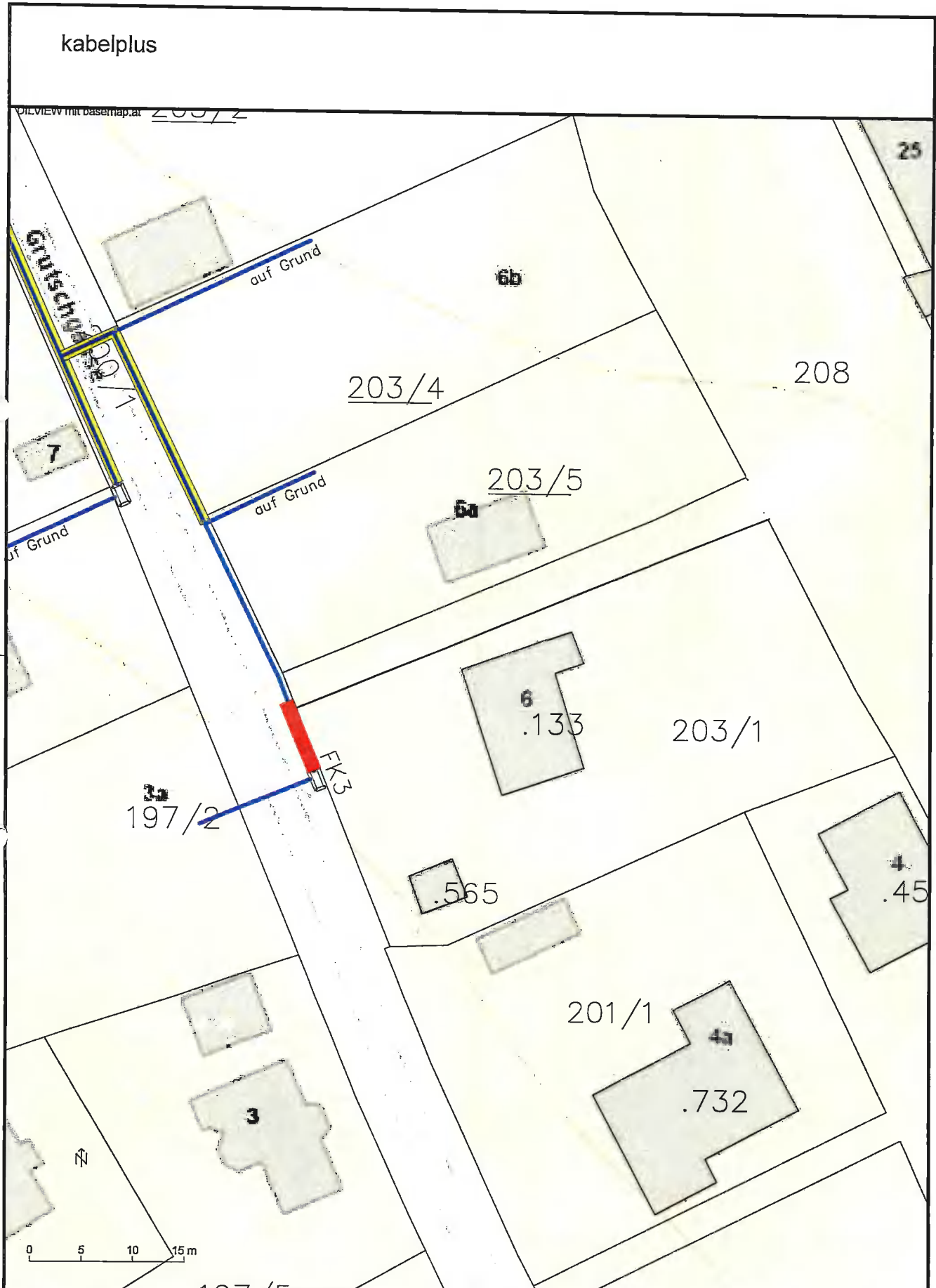
+43 (0)50 128-10100
www.wienernetze.at

Baumaschineneinsatz nur mit Sicherheitsabstand! Maßstab mit Maßleiste überprüfen! Begleitschreiben beachten!
WebGIS Druck - Stromnetz vom 17.07.2024 von Dominik Pischwejc NETTV8





Tiefbau

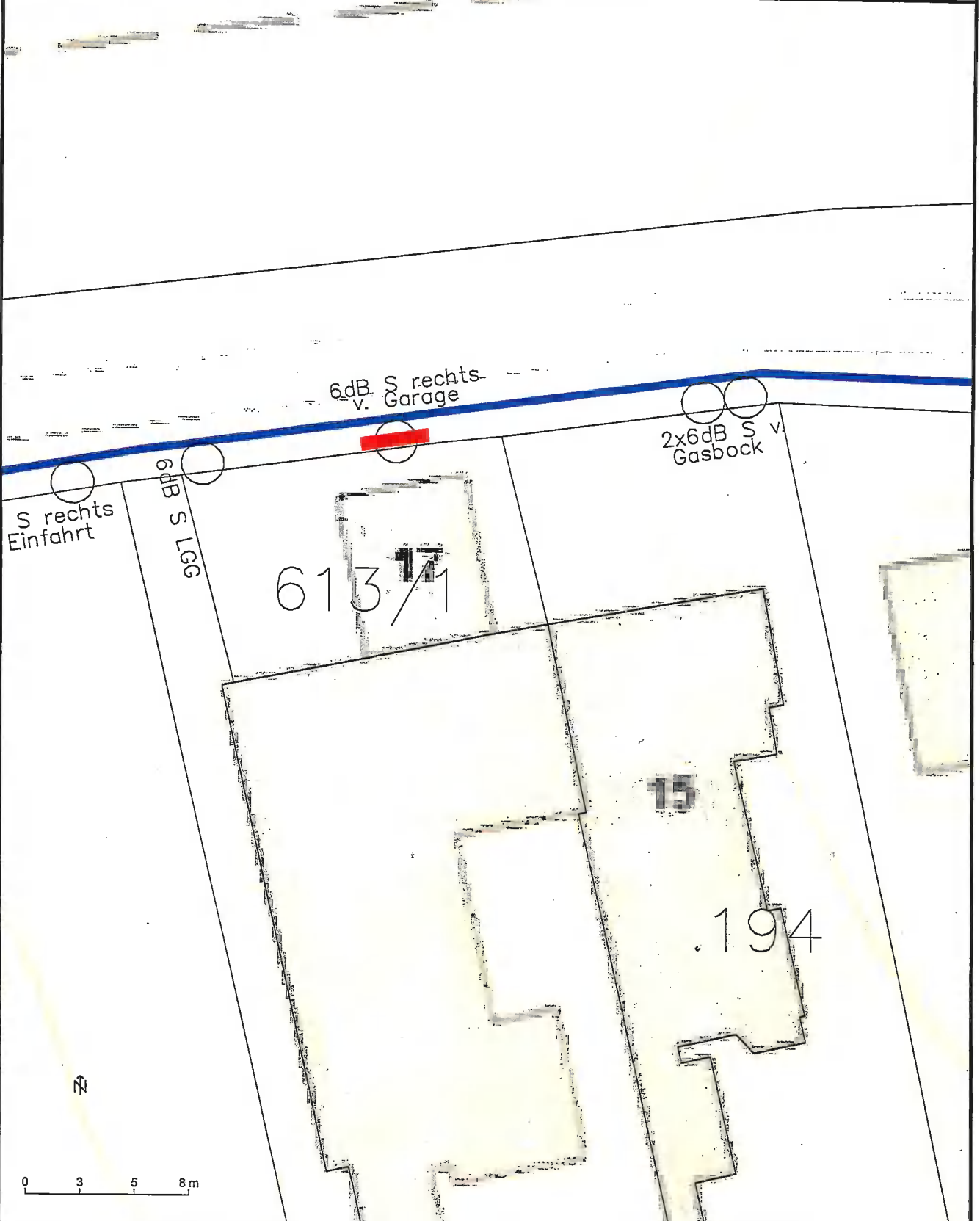


Plan erstellt	Ort: Hinterbrühl	Maßstab
am: 15.07.2024	Straße: Grutschgasse 6b	1 : 500
von: brunna	KTV-Trasse: Kabellage ohne Gewähr	

Tiefbau
Schleife freilegen

kabelplus

DILVIEW mit basemap.at



Plan erstellt	Ort: Hinterbrühl	Maßstab 1:250
am: 27.09.2024	Straße: Gleißhübler Straße 17	
von: brunna	KTV-Trasse: Kabellage ohne Gewähr	